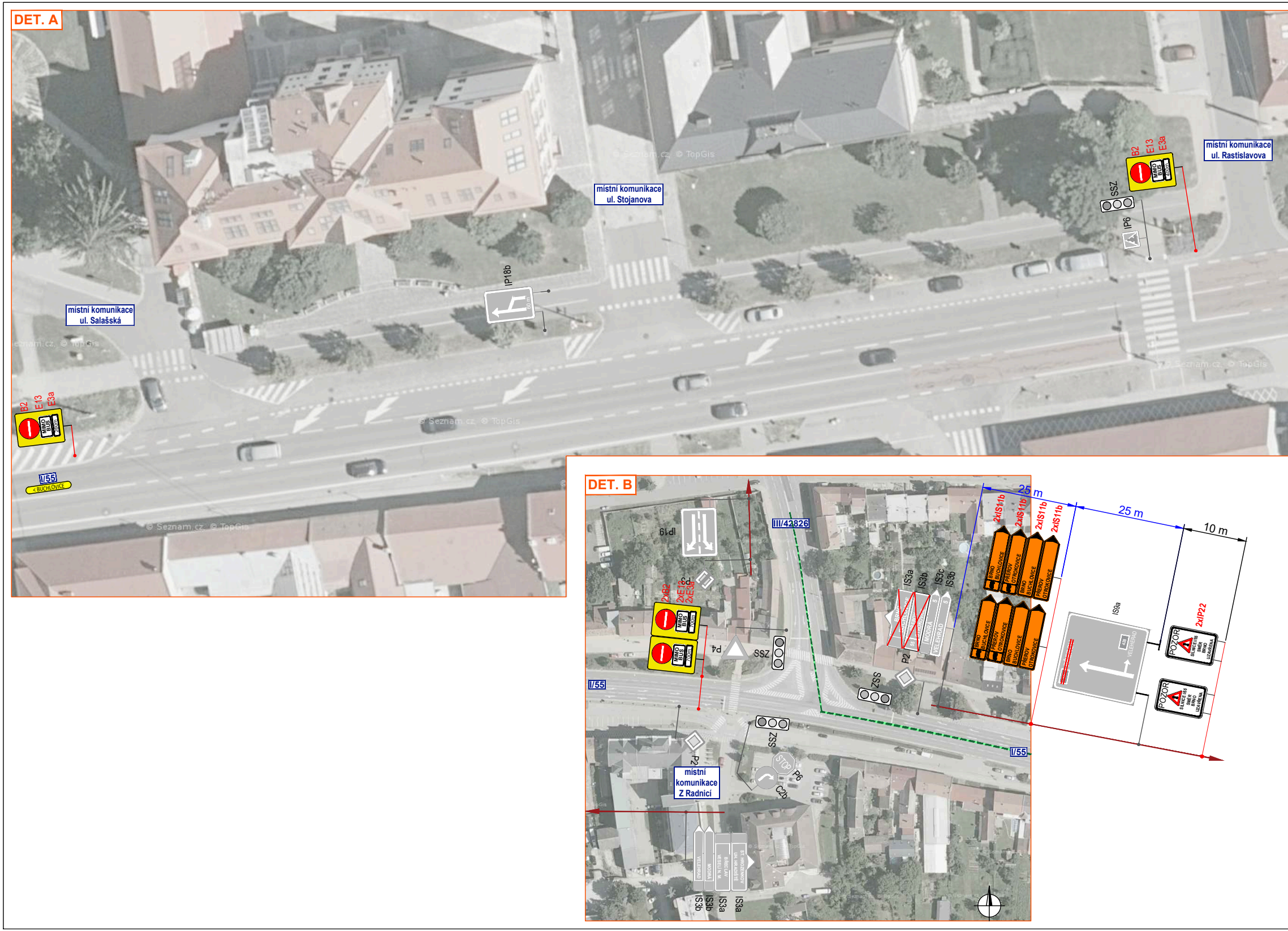
DET. A
místní komunikace ul. Stojanova
místní komunikace ul. Rastislavova
místní komunikace ul. Salašská
B2
E13
E3a
MIMO BUS
SSZ
IP6
IP18b
I/55
< BUCHLOVICE
DET. B
III/42826
IP19
P3
2xB2
2xE13
2xE3a
P4
SSZ
MIMO BUS
700m
I/55
P2
místní komunikace Z Radnicí
SSZ
STOP
P6
C2b
VELEHRAD
MODRÁ
BŘECLAV
VESELÍ N. M.
ST. HROZENKOV
UH. HRADIŠTĚ
IS3b
IS3b
IS3a
IS3a
IS3a
IS3b
IS3c
IS3b
P2
ZSS
25 m
25 m
10 m
2xIS11b
2xIS11b
2xIS11b
2xIS11b
BRNO
BUCHLOVICE
PŘEROV
OTROKOVICE
IS9a
VELEHRAD
428
2xIP22
POZOR
SILNICE I/55
SMĚR BRNO
UZAVŘENA

autobusová zastávka
"Staré Město, Lidový dům"
zůstane obsloužena
IJ4b

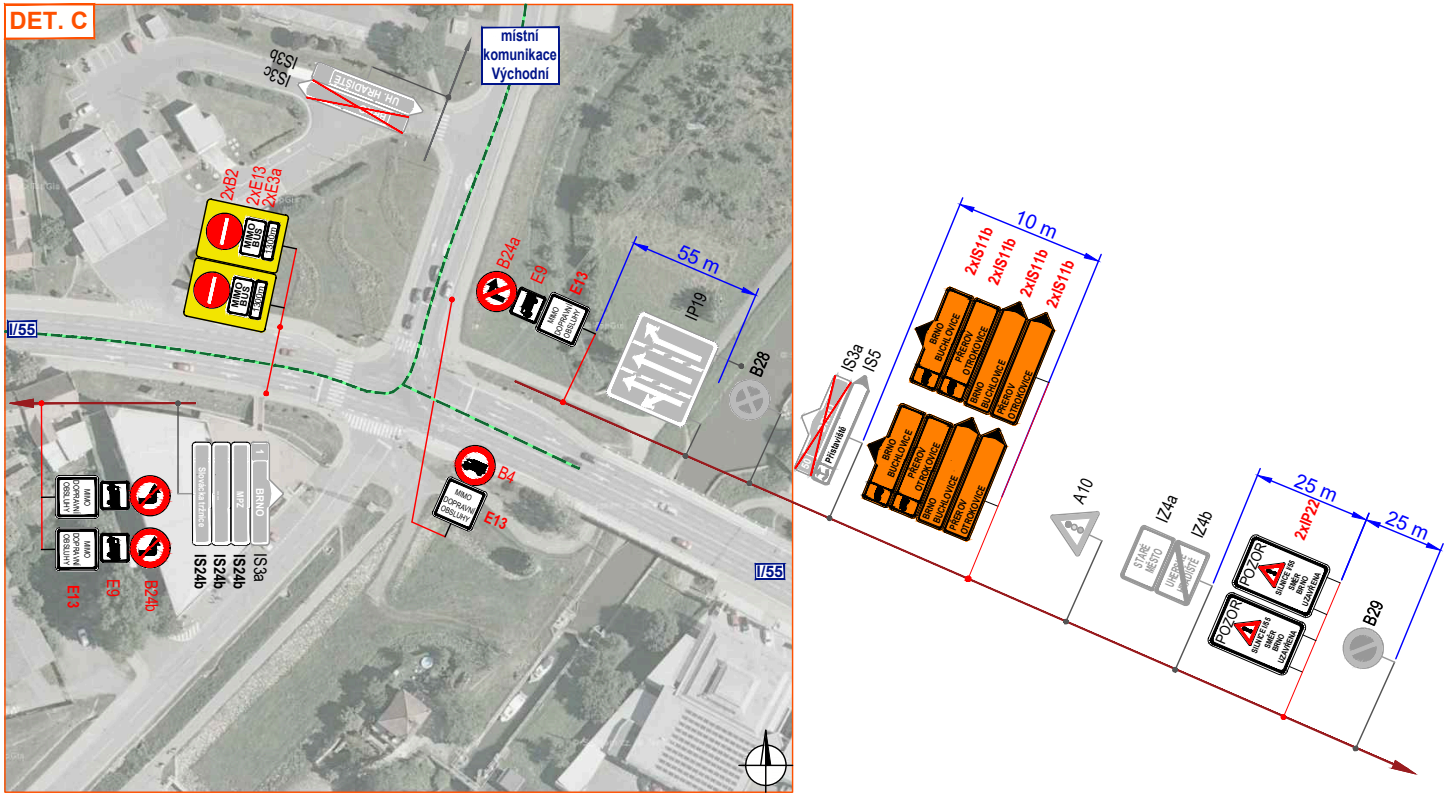
DET. C
místní komunikace Východní
IS3b
IS3c
UH. HRADIŠTĚ
2xB2
2xE13
2xE3a
MIMO BUS
1300m
I/55
B24a
E9
E13
MIMO DOPRAVNÍ OBSLUHY
55 m
IP19
B28
B4
E13
MIMO DOPRAVNÍ OBSLUHY
E13
E9
B24b
IS24b
IS24b
IS24b
IS3a
BRNO
MPZ
Slovácká tržnice
I/55
IS3a
IS5
Přístaviště
10 m
2xIS11b
2xIS11b
2xIS11b
2xIS11b
BRNO BUCHLOVICE
PŘEROV OTROKOVICE
A10
IZ4a
IZ4b
STARÉ MĚSTO
UHERSKÉ HRADIŠTĚ
25 m
2xIP22
25 m
POZOR SILNICE I/55 SMĚR BRNO UZAVŘENA
B29

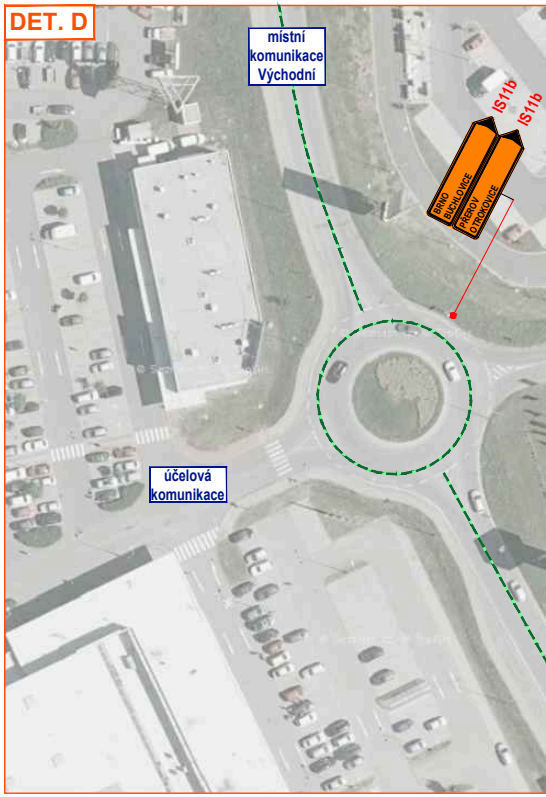
DET. D
místní komunikace Východní
IS11b
IS11b
BRNO BUCHLOVICE
PŘEROV OTROKOVICE
účelová komunikace


IP6
I/55
UHERSKÉ HRADIŠTĚ
IJ4b
autobusová zastávka
"Staré Město, Lidový dům"
zůstane obsloužena
© Seznam.cz, © TopGis

DET. H

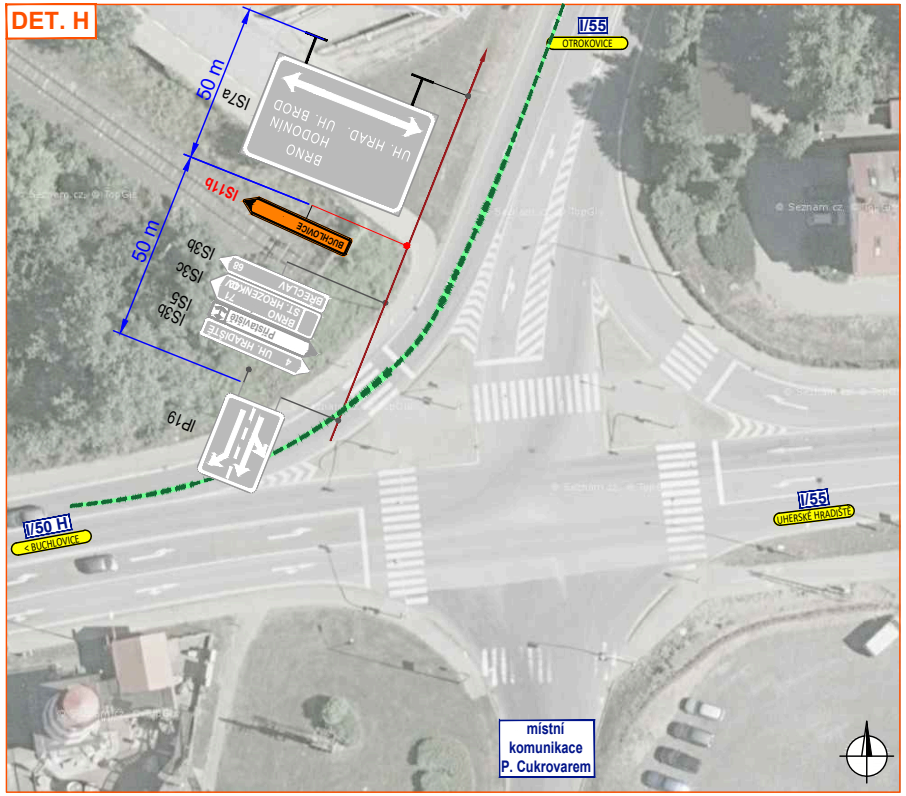
I/55
OTROKOVICE
50 m
IS7a
BRNO
HODONÍN
UH. BROD
UH. HRAD.
IS11b
BUCHLOVICE
50 m
IS3b
IS3c
IS5
IS3b
68
BŘECLAV
ST. HROZENKOV
71
BRNO
Přístaviště
UH. HRADIŠTĚ
4
IP19
I/50 H
< BUCHLOVICE
I/55
UHERSKÉ HRADIŠTĚ
místní
komunikace
P. Cukrovarem
© Seznam.cz, © TopGis

DET. G

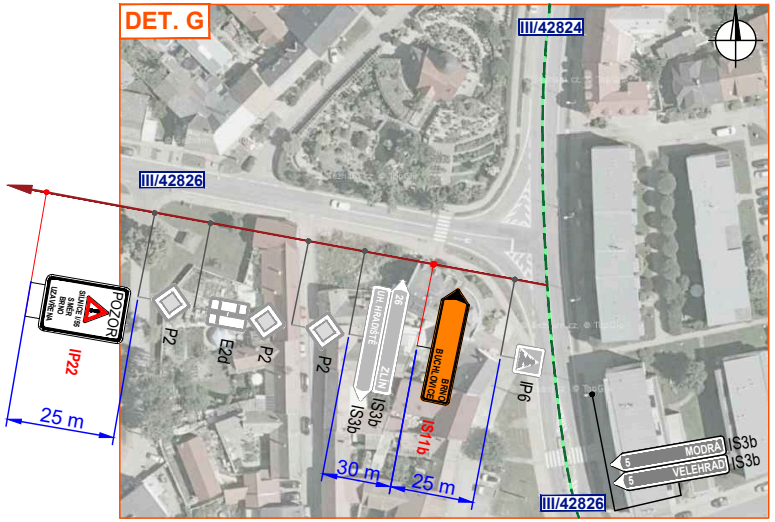
III/42824
III/42826
POZOR
SILNICE I/55
S MĚR
BRNO
UZAVŘENA
IP22
25 m
P2
E2d
P2
P2
UH. HRADIŠTĚ
26
ZLÍN
IS3b
IS3b
BRNO
BUCHLOVICE
IS11b
IP6
30 m
25 m
MODRÁ
5
VELEHRAD
5
IS3b
IS3b
III/42826

I/55
< BUCHLOVICE
© Seznam.cz, © TopGis

účelová
komunikace
místní
komunikace
Východní

DET. E

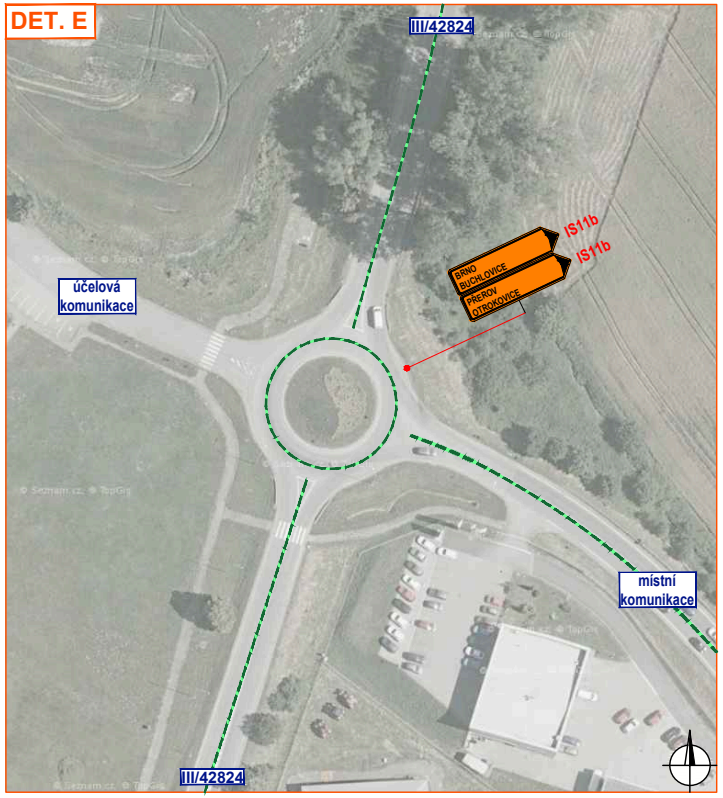
III/42824
účelová
komunikace
BRNO
BUCHLOVICE
IS11b
PŘEROV
OTROKOVICE
IS11b
místní
komunikace
III/42824

DET. F

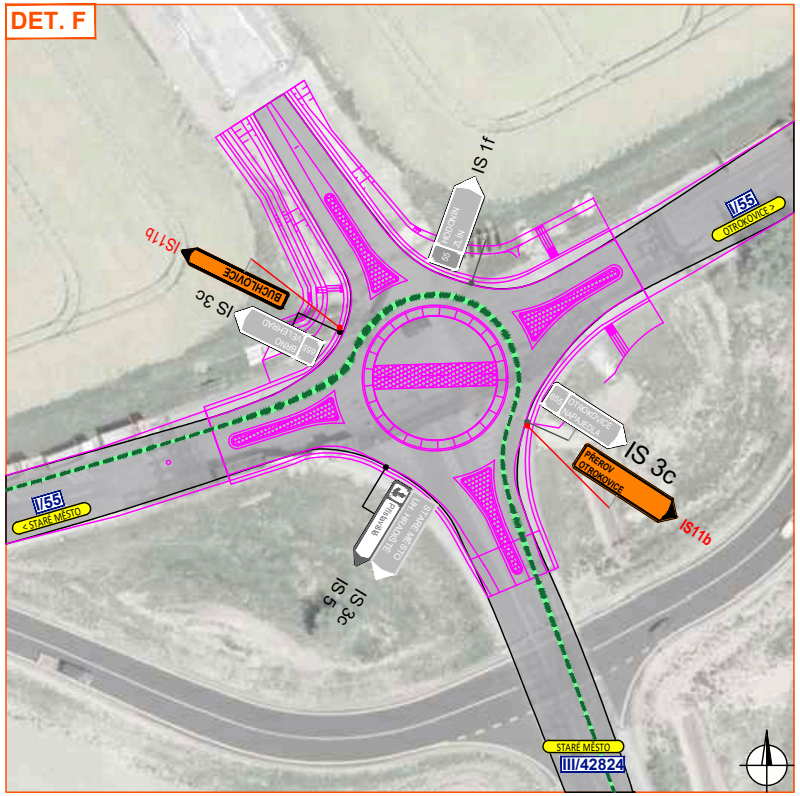
IS 1f
HODONÍN
ZLÍN
55
IS11b
BUCHLOVICE
IS 3c
BRNO
VELEHRAD
655
I/55
OTROKOVICE >
655
OTROKOVICE
NAPAJEDLA
IS 3c
PŘEROV
OTROKOVICE
IS11b
Přístaviště
UH. HRADIŠTĚ
STARÉ MĚSTO
IS 3c
IS 5
I/55
< STARÉ MĚSTO
STARÉ MĚSTO
III/42824

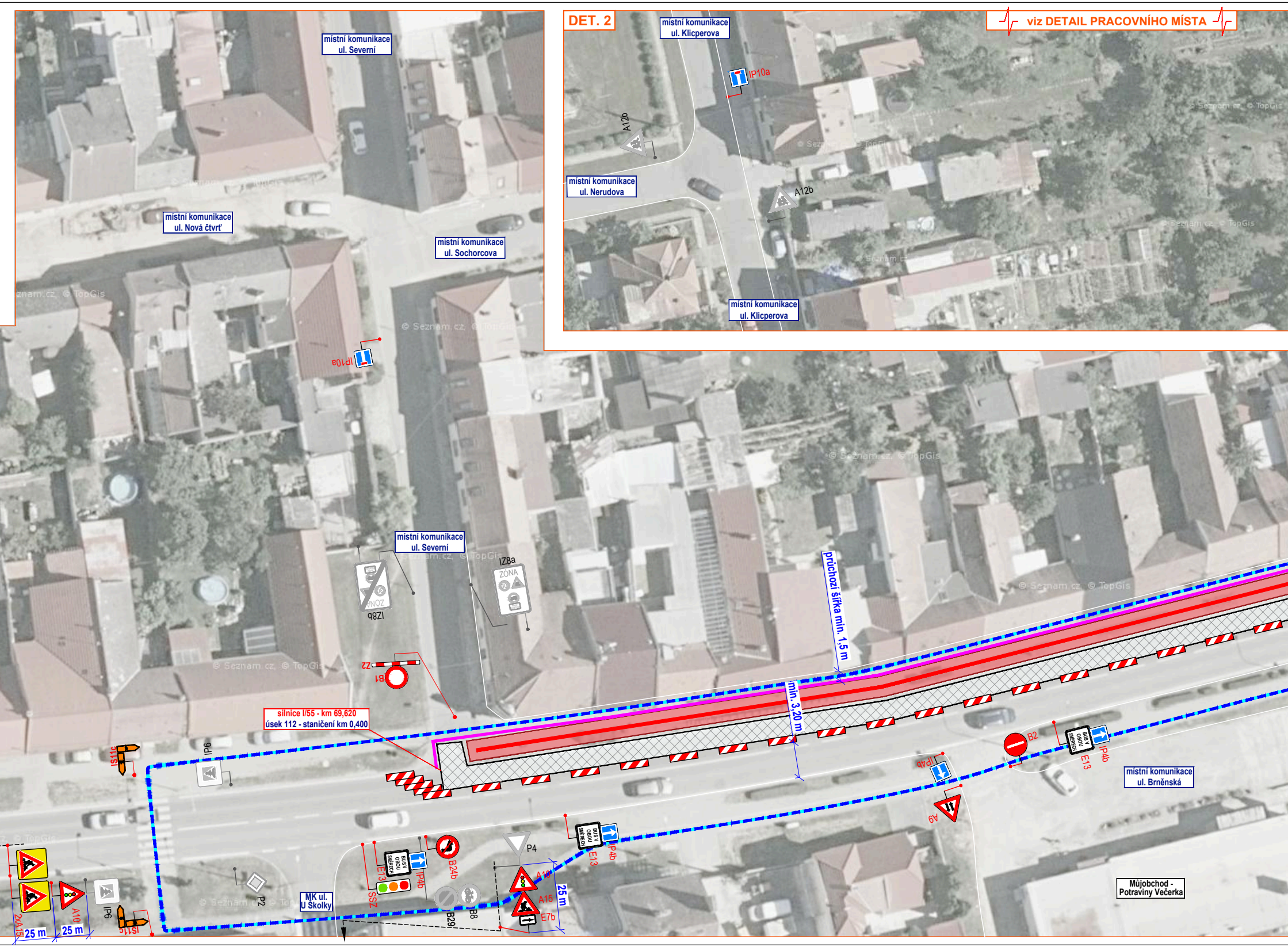
DET. 2
viz DETAIL PRACOVNÍHO MÍSTA
místní komunikace ul. Klicperova
IP10a
A12b
místní komunikace ul. Nerudova
A12b
místní komunikace ul. Klicperova
místní komunikace ul. Severní
místní komunikace ul. Nová čtvrť
místní komunikace ul. Sochorcova
IP10a
místní komunikace ul. Severní
IZ8b
ZÓNA
IZ8a
ZÓNA
Z2
B1
průchozí šířka min. 1,5 m
min. 3,20 m
silnice I/55 - km 69,620
úsek 112 - staničení km 0,400
IS11c
IP6
B2
BUS V OBOU SMĚRECH
E13
IP4b
IP4b
A9
místní komunikace ul. Brněnská
2xA15
25 m
A10
25 m
IP6
IS11c
P2
MK ul. U Školky
BUS V OBOU SMĚRECH
E13
IP4b
SSZ
B24b
B29
B8
P4
A10
A15
E7b
25 m
BUS V OBOU SMĚRECH
E13
IP4b
Můjobchod - Potraviny Večerka
© Seznam.cz, © TopGis

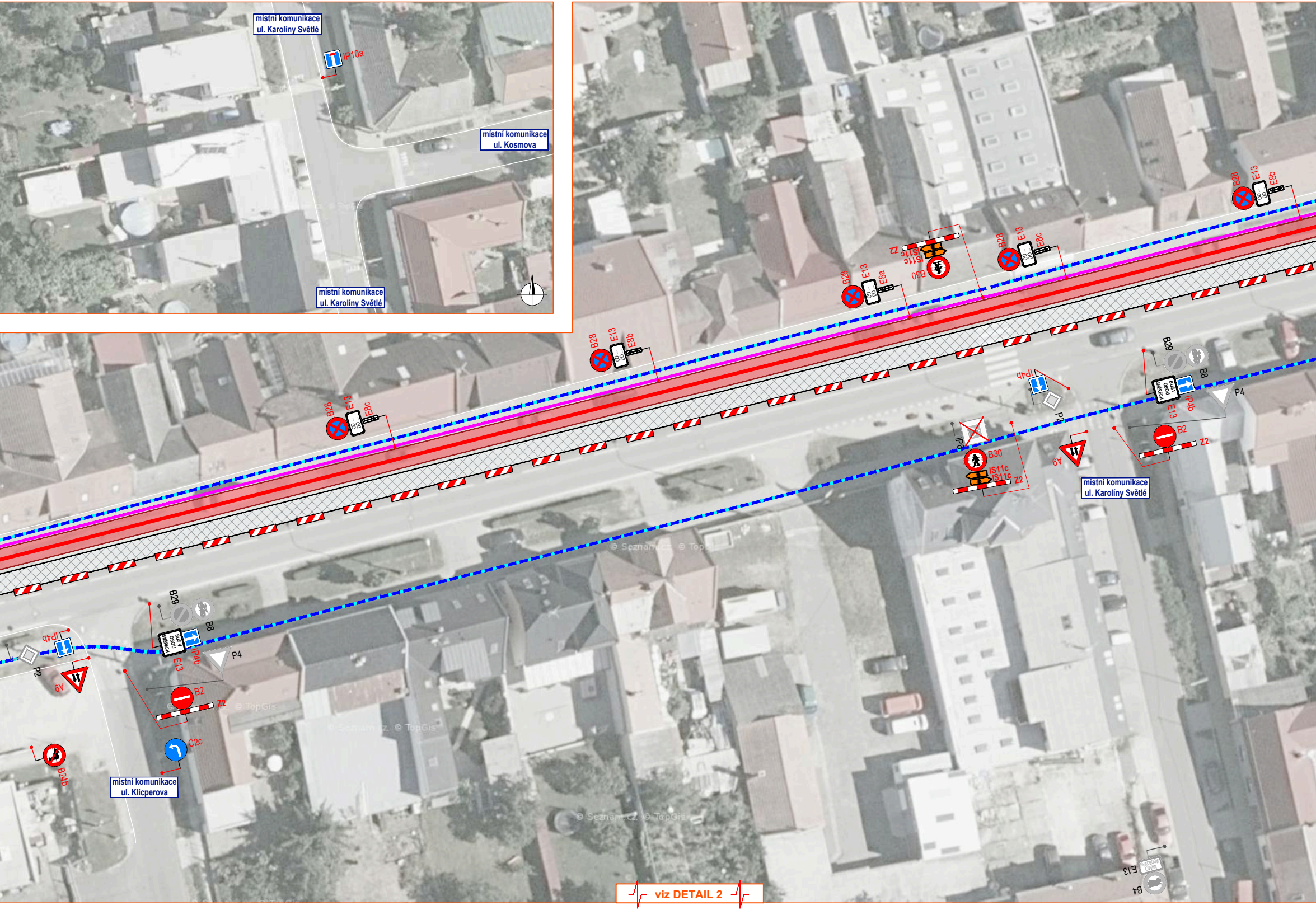
místní komunikace ul. Karolíny Světlé
IP10a
místní komunikace ul. Kosmova
místní komunikace ul. Karolíny Světlé
B28
E13
E8b
Z2
IS11c
IS11c
B30
B28
E13
E8c
B28
E13
E8a
B28
E13
E8b
B28
E13
E8c
IP4b
P2
B29
B8
BUS V OBOU SMĚRECH
IP4b
E13
P4
IP6
B30
IS11c
IS11c
Z2
P6
B2
Z2
místní komunikace ul. Karolíny Světlé
B29
B8
IP4b
P2
P6
BUS V OBOU SMĚRECH
E13
IP4b
P4
B2
Z2
C2c
B24b
místní komunikace ul. Klicperova
viz DETAIL 2
E13
B4
© Seznam.cz, © TopGis

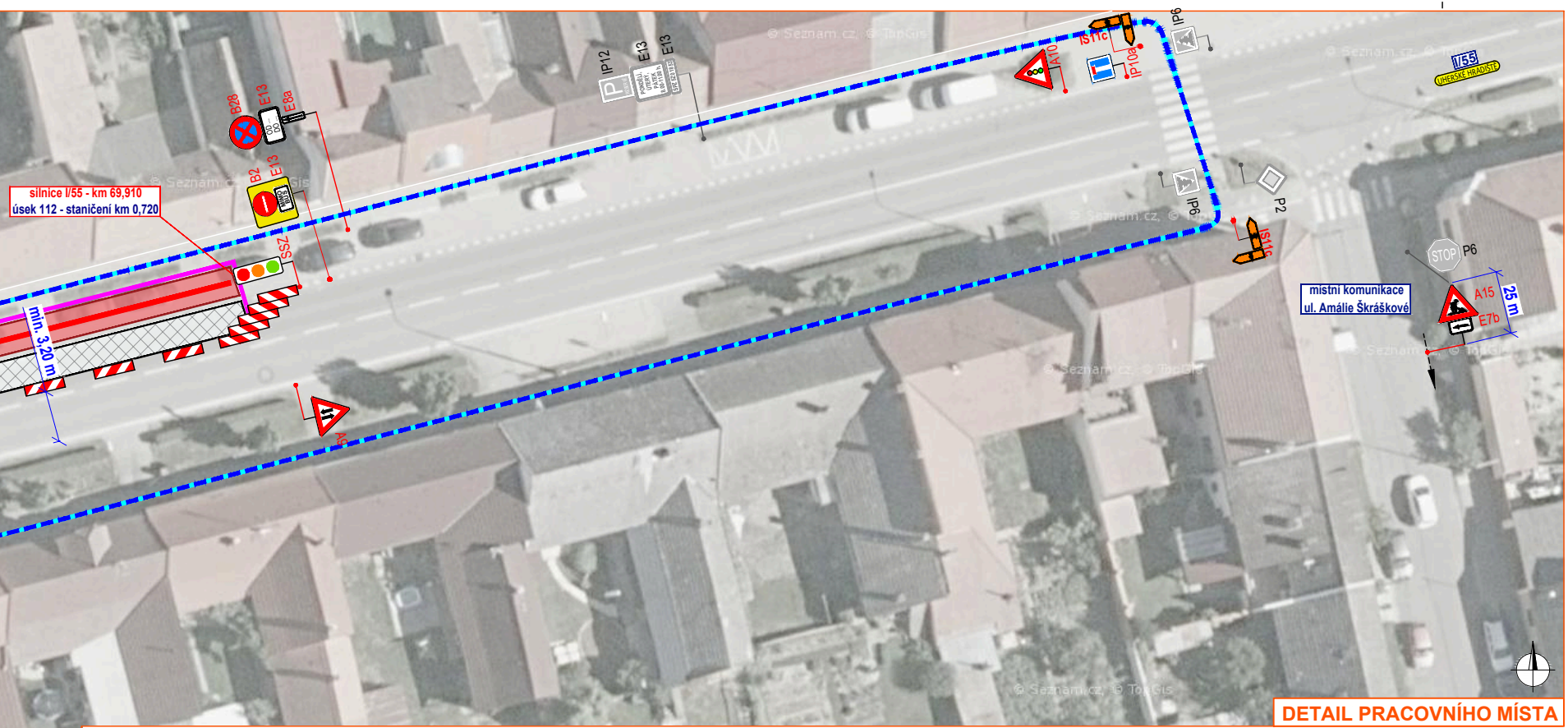

DETAIL PRACOVNÍHO MÍSTA

silnice I/55 - km 69,910
úsek 112 - staničení km 0,720
B28
E13
E8a
OD ... DO ...
B2
E13
MIMO BUS
SSZ
min. 3,20 m
A9
IP12
E13
E13
A10
IS11c
IP10a
IP6
IP6
P2
IS11c
I/55
UHERSKÉ HRADIŠTĚ
STOP
P6
místní komunikace
ul. Amálie Škráškové
A15
E7b
25 m
© Seznam.cz, © TopGis

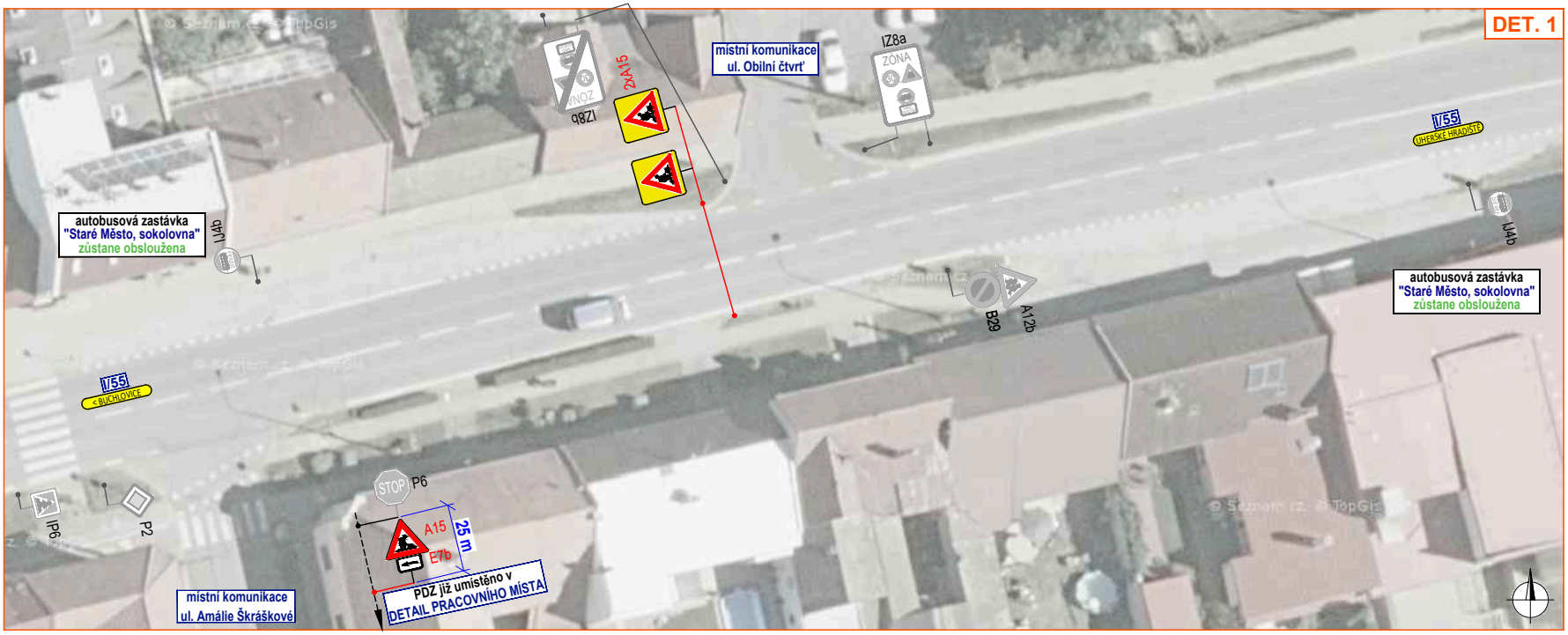

DET. 1

IZ8b
ZÓNA
2xA15
místní komunikace
ul. Obilní čtvrť
IZ8a
ZÓNA
30
I/55
UHERSKÉ HRADIŠTĚ
IJ4b
autobusová zastávka
"Staré Město, sokolovna"
zůstane obsloužena
B29
A12b
IJ4b
autobusová zastávka
"Staré Město, sokolovna"
zůstane obsloužena
I/55
< BUCHLOVICE
IP6
P2
STOP
P6
A15
E7b
25 m
PDZ již umístěno v
DETAIL PRACOVNÍHO MÍSTA
místní komunikace
ul. Amálie Škráškové
© Seznam.cz, © TopGis

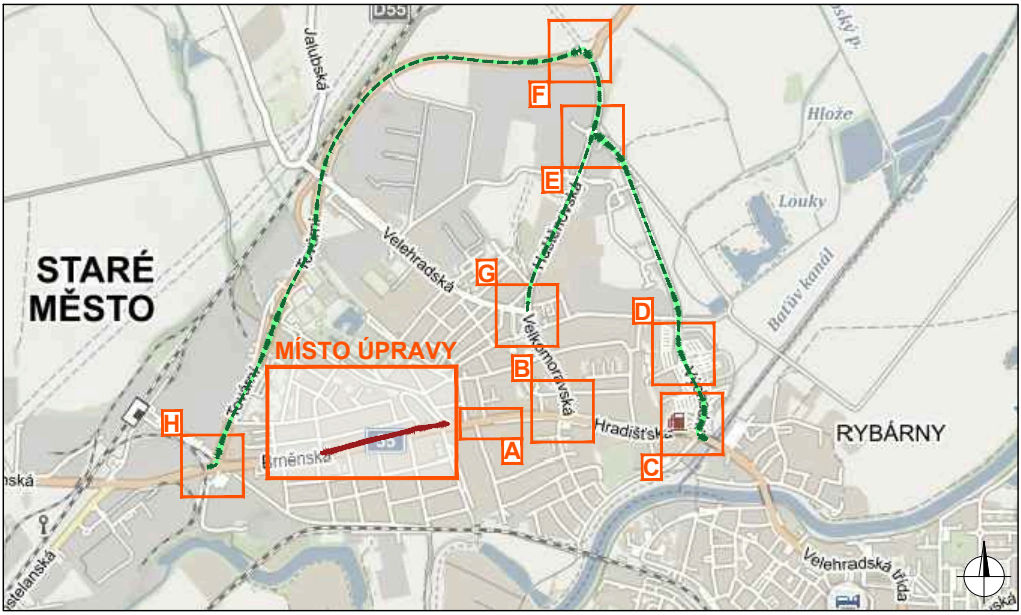
D55
Jalubská
STARÉ MĚSTO
MÍSTO ÚPRAVY
Velehradská
Kovářská
Velkomoravská
Hradišťská
Brněnská
55
Hlože
Louky
Baťův kanál
RYBÁRNY
Velehradská třída
A
B
C
D
E
F
G
H

DETAIL MÍSTA ÚPRAVY

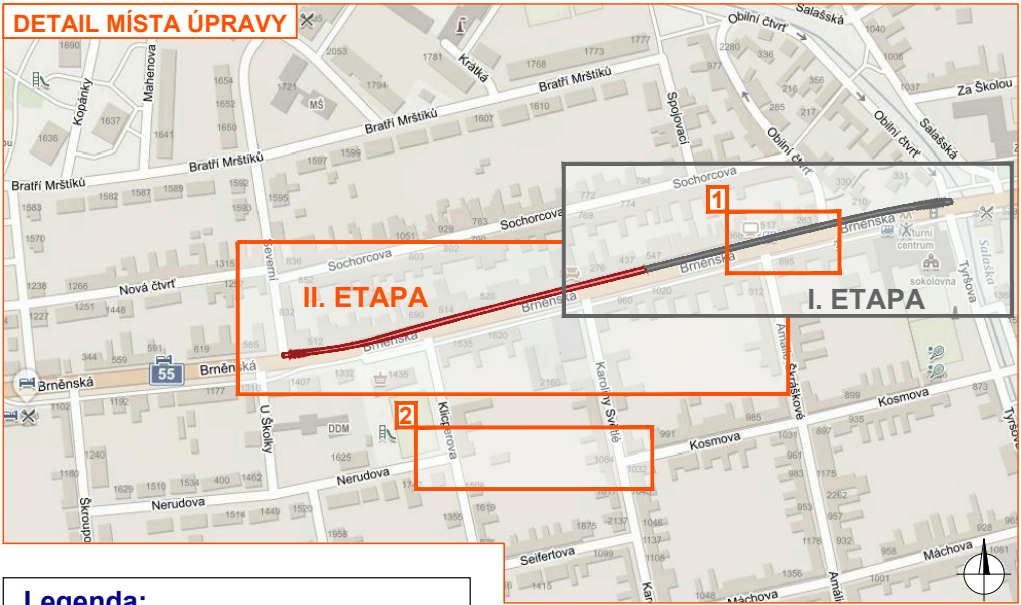
Bratří Mrštíků
Sochorcova
Brněnská
Nová čtvrť
Severní
U Školky
Nerudova
Klicperova
Karoliny Světlé
Kosmova
Spojovací
Obilní čtvrť
Salašská
Za Školou
Seifertova
Máchova
Mahenova
Kopánky
Kratká
Šroupova
Tyršova
Amálie Ondráčkové
55
II. ETAPA
I. ETAPA
1
2
turistické centrum
sokolovna

Legenda:

- 🟥 - pracovní místo
- - řešená kanalizace
- - objízdná trasa
- - mobilní oplocení
- - obchozí trasa
- ▨ - manipulační prostor / zázemí stavby
- P2 - navržené přechodné svislé dopravní značení
- P2 - stávající svislé dopravní značení
- P2 - zrušené stávající svislé dopravní značení
- P2 - zakryté / demontované stávající svislé DZ

Souhlasíme s přechodnou úpravou provozu, uzavírkou pozemní komunikace a navrženou objízdnou trasou.
V souladu s ustanovením § 36 odst. 3 zák. č. 500/2004 Sb. Správního řádu se vzdáváme práva vyjádřit se k podkladům rozhodnutí.

Dopravní značení, které bude v rozporu s přechodným dopravním značením, bude dočasně zakryto.

VYPRACOVAL	KAŠPAR	Kašpar	NVB LINE NVB LINE s.r.o. Cukrovar 716 768 21 Kvasice www.nvbline.cz kaspar@nvbline.cz tel.: 770 187 111
KONTROLOVAL	JANATA	Janata	
INVESTOR	CENTROPROJEKT GROUP a.s.		
ZHOTOVITEL	SLOVÁCKÉ KANÁLY A KANALIZACE, a.s.		
STAVBA	STARÉ MĚSTO, UL. BRNĚNSKÁ - REKONSTRUKCE STOKY AIVc-5, Š109-Š683		
VÝKRES 2505x297	DOPRAVNĚ INŽENÝRSKÁ OPATŘENÍ **- II. ETAPA**		**DATUM** 17. 3. 2023
PŘECHODNÁ ÚPRAVA PROVOZU			**NAŠE ZN.** ZK-23-0131